

Kanton Bern

Gemeinde Sumiswald

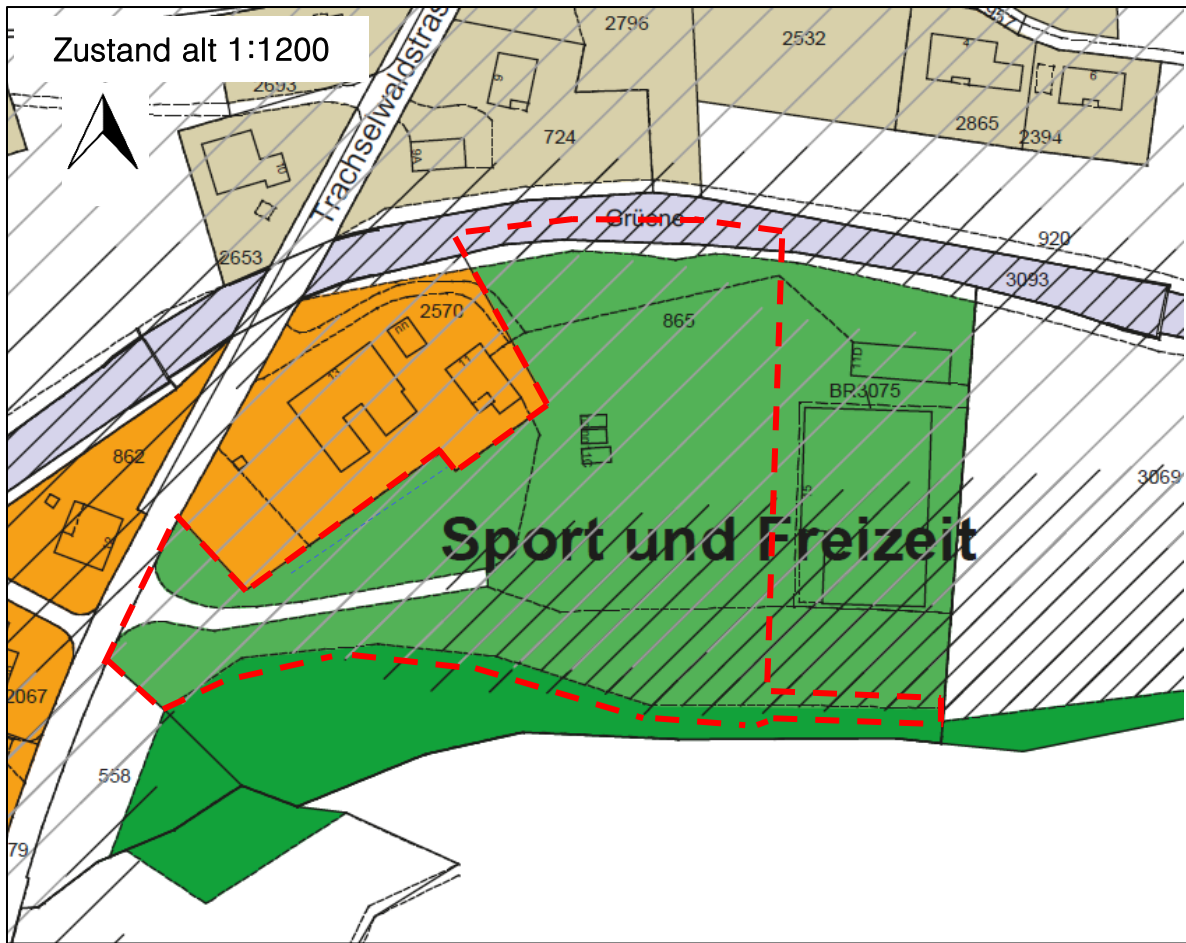


Zonenplanänderung

Umzonung ZSF in ZÖN











Öffentliche Auflage

	Auftraggeber	Projektverfasser
	Gemeinderat	georegio
Datum: 13.12.2018	3454 Sumiswald	atelier für raumentwicklung
Änderungen:		Bahnhofstrasse 35 3400 Burgdorf
gez/kontr: vf		




Legende

Inhalte:

-  Änderungsperimeter
-  Kernzone 2-geschossig
-  Dorfzone 2-geschossig
-  Zone für öffentliche Nutzung ES III
-  Zone für Sport und Freizeit
-  verbindliche Waldgrenze nach Art. 10 Abs. 2 WaG
-  Gewässerraum
-  Gewässerachse
-  Gewässer
-  Wald

Gefahrengebiete

-  Erhebliche Gefährdung
-  Mittlere Gefährdung
-  Geringe Gefährdung

INFORMATIONEN OHNE RECHTSCHARAKTER:



GEFAHRENGEBIETE HOCH	(SIEHE GEFAHRENKARTE)
GEFAHRENGEBIETE MITTEL	"
GEFAHRENGEBIETE GERING	"

Genehmigungsvermerke

Mitwirkung vom 31. Mai bis 2. Juli 2018

Vorprüfung vom 24. Oktober 2018

Publikation im amtlichen Anzeiger vom

Publikation im Amtsblatt vom

Öffentliche Auflage vom bis

Einspracheverhandlung am

Erledigte Einsprachen

Unerledigte Einsprachen

Rechtsverwahrungen

Beschlossen durch den Gemeinderat am

.....

Beschlossen durch die Urnenabstimmung am

.....

Namens der Einwohnergemeinde:

Der Präsident:

Der Gemeindegeschreiber:

Die Richtigkeit dieser Angaben bescheinigt:

Sumiswald, den

Der Gemeindegeschreiber:

Genehmigt durch das Amt für Gemeinden und Raumordnung am:

.....

Verbindliche Waldgrenze genehmigt durch das Amt für Wald am: